



**ОБЩЕСТВО С ОГРАНИЧЕННОЙ
ОТВЕТСТВЕННОСТЬЮ
«ЦЕНТР УНИВЕРСАЛПРОЕКТ»**

Выписка из реестра членов саморегулируемой организации №484 от 27 декабря 2019г.
Саморегулируемая организация, основанная на членстве лиц, осуществляющих подготовку проектной документации Ассоциация «СРО «ВГАСУ-проект» 394061, Воронежская область, г.Воронеж, проспект Труда, д.4а, <http://www.sro-proekt.ru>
Регистрационный номер в государственном реестре саморегулируемых организаций СРО-П-078-14122009 Регистрация: №117 от 19.04.2010

Проект планировки территории

Основная часть проекта планировки территории

«Строительство системы мелиорации с использованием дождевалльных машин кругового типа для земель сельскохозяйственного назначения ООО «ВОСТОК-АГРО» вблизи с. Старая Калитва, Россошанского муниципального района, Воронежской области»

28/ВА-19-ППТ

Том 1

Утверждено:

Постановлением администрации

Россошанского муниципального района

Воронежской области № _____

от « » _____ 2020 г.

			Дата

ОБЩЕСТВО С ОГРАНИЧЕННОЙ ОТВЕТСТВЕННОСТЬЮ
«ЦЕНТР УНИВЕРСАЛПРОЕКТ»

Проект планировки территории

Основная часть проекта планировки территории

«Строительство системы мелиорации с использованием дождевальных машин кругового типа для земель сельскохозяйственного назначения ООО «ВОСТОК-АГРО» вблизи с. Старая Калитва, Россошанского муниципального района, Воронежской области»

28/ВА-19-ППТ

Том 1

Генеральный директор

В.В. Золотухин

Главный инженер проекта

А.Ю. Гаврилов

Изм.	№ док.	Подп.	Дата

Взам. инв. №	
Подпись и дата	
Инв. № подл.	

Обозначение	Наименование	Примечание
28/ВА-19-ППТ-С	Содержание тома	
28/ВА-19-ППТ-СП	Состав проекта	
28/ВА-19-ППТ-ГЧ	Графическая часть	
28/ВА-19-ППТ-ПЗ	Пояснительная записка	

Взам. инв. №

Подпись и дата

Инв. № подл.

						28/ВА-19-ППТ.С			
<i>Изм.</i>	<i>Кол.уч.</i>	<i>Лист</i>	<i>№докум.</i>	<i>Подпись</i>	<i>Дата</i>				
<i>Н. контр.</i>	Афанасьева					<i>Содержание тома</i>	<i>Стадия</i>	<i>Лист</i>	<i>Листов</i>
<i>ГИП</i>	Гаврилов							1	2
<i>Разработал</i>	Басинская						ООО «Центр Универсалпроект» г. Воронеж, 2019 г.		

Справка

Проект планировки территории разработан в соответствии с требованиями действующего законодательства Российской Федерации, а также исходными данными, техническими условиями и требованиями, выданными органами государственного надзора (контроля) и заинтересованными организациями при согласовании места размещения объекта. Технические решения, принятые в проекте, соответствуют требованиям экологических, санитарно-гигиенических, противопожарных норм, действующих на территории Российской Федерации, и обеспечивает безопасную для жизни и здоровья людей эксплуатацию объекта при соблюдении предусмотренных проектной документацией требований.

Главный инженер проекта

А.Ю. Гаврилов

Инв. № подл.	Взам. инв. №
Подпись и дата	

Изм.	Кол.уч.	Лист	№ докум.	Подпись	Дата

28/ВА-19-ППТ.С

Лист

2

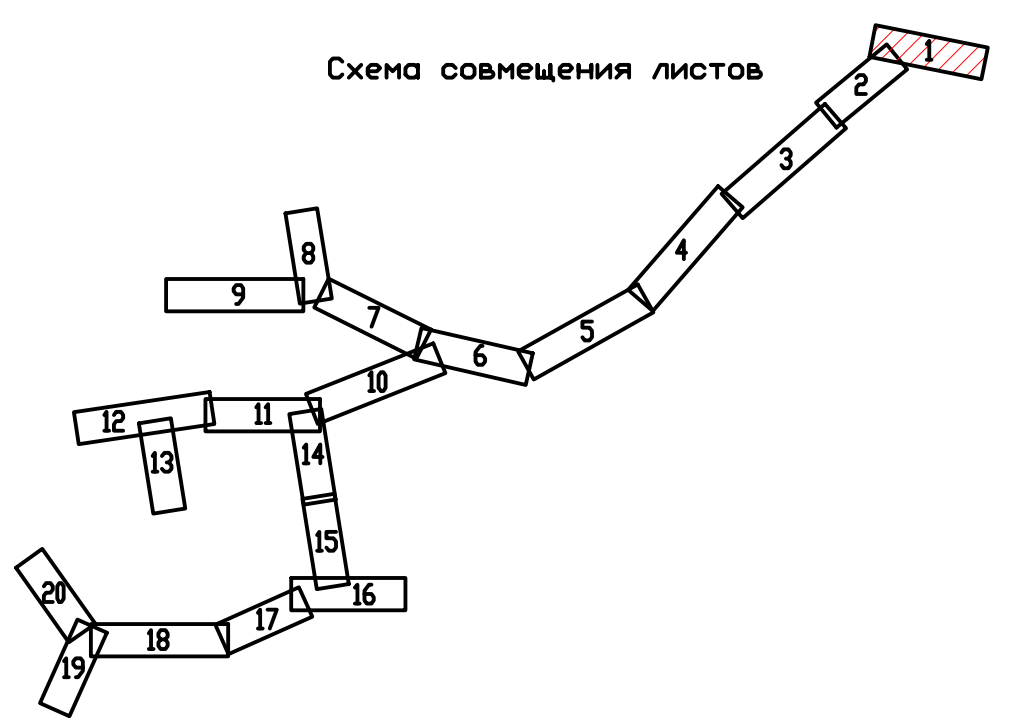
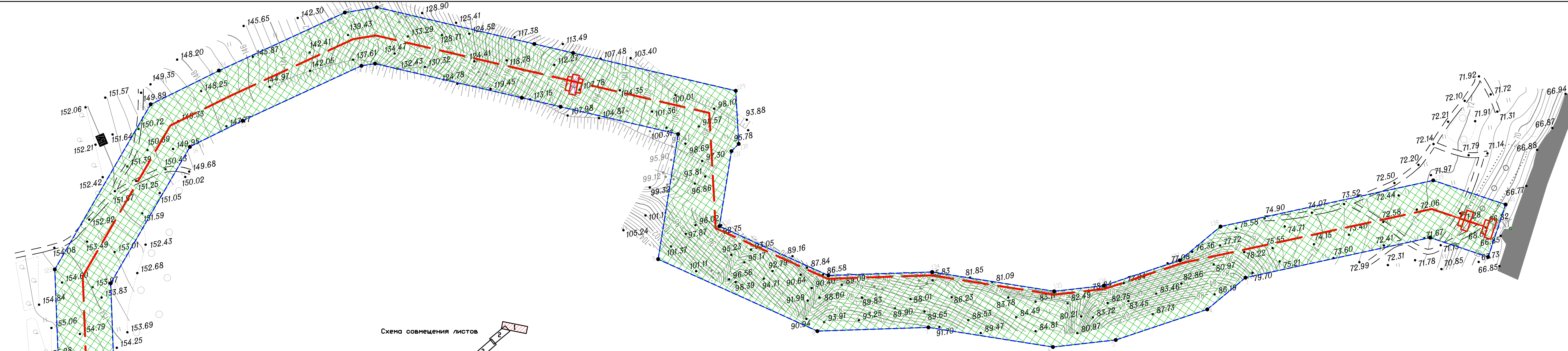
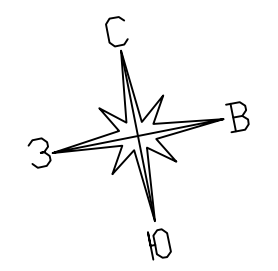
ОСНОВНАЯ ЧАСТЬ ПРОЕКТА ПЛАНИРОВКИ ТЕРРИТОРИИ

Раздел 1

«Проект планировки территории. Графическая часть»

Инд. № подл.	Подпись и дата	Взам. инв. №

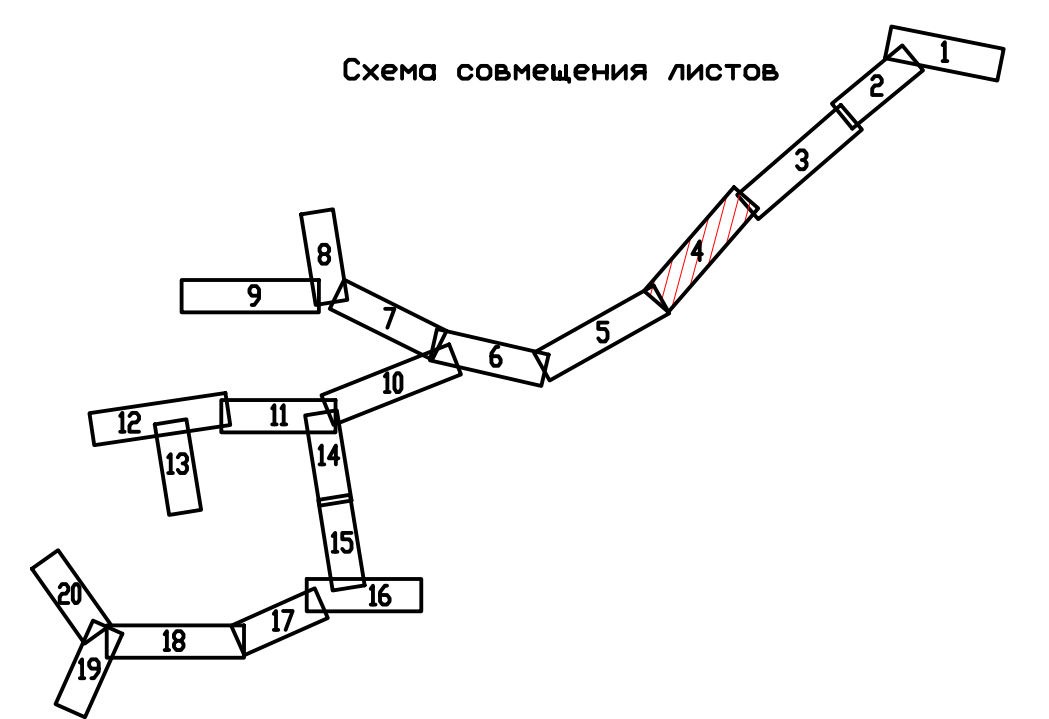
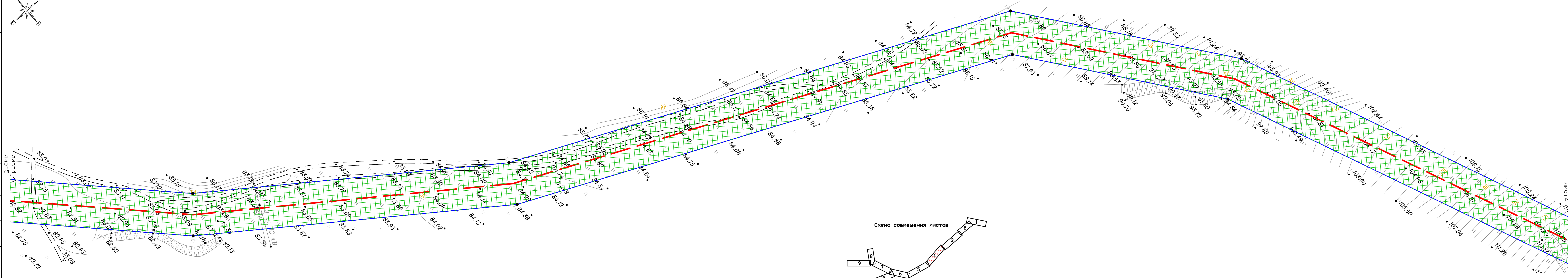
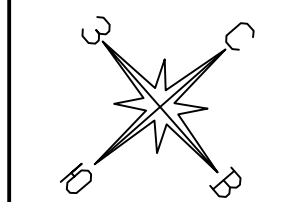
Изм.	Кол.уч.	Лист	№ докум.	Подпись	Дата	28/ВА-19-ППТ-ПЗ	Лист



- граница зоны планируемого размещения линейного объекта
- граница территории, в отношении которой осуществляется подготовка проекта планировки
- проектируемый магистральный трубопровод
- характерная точка границы зоны планируемого размещения линейного объекта

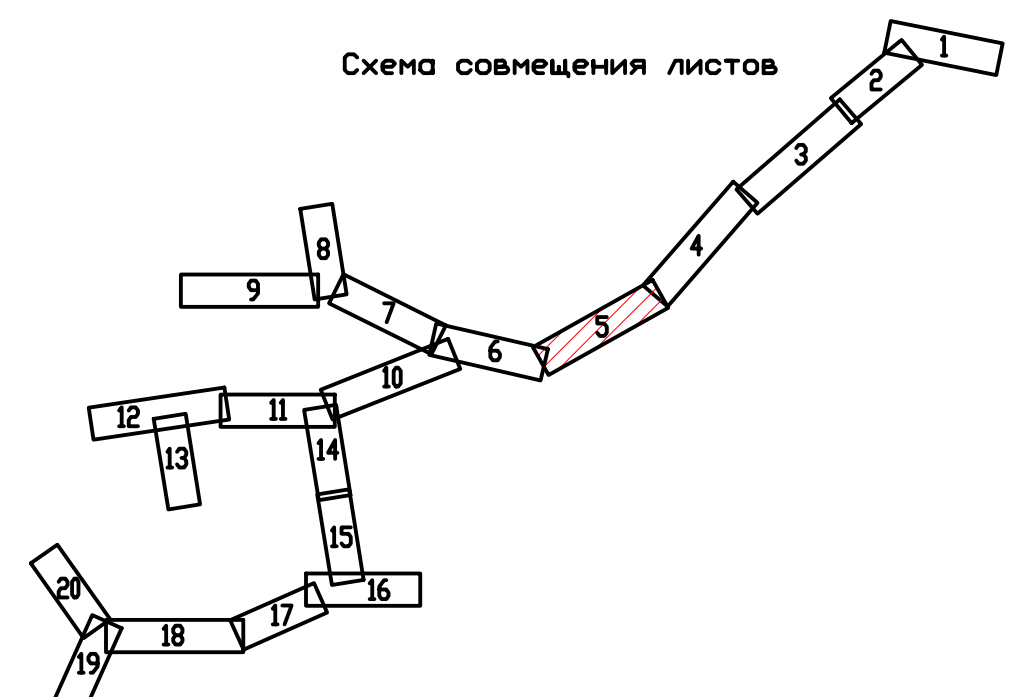
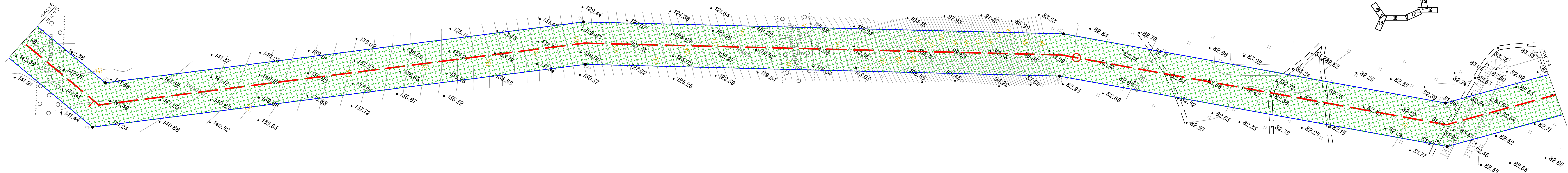
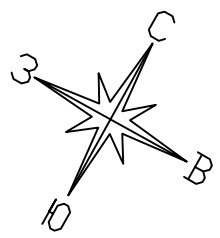
28/BA-19-ППТ-ГЧ					
«Строительство системы мелиорации с использованием дождевальных машин кривоного типа для земель сельскохозяйственного назначения ООО «ВОСТОК-АГРО» вблизи с. Старая Колитва, Россосанского муниципального района, Воронежской области»					
Изм.	Колы	Лист	И. док	Подпись	Дата
Разработ.	Босинская				12.19
Проверил	Гаврилов				12.19
ГИП	Гаврилов				12.19
Н. контр.	Афанасьева				12.19
Проект планировки. Основная (утверждаемая) часть				Студия	Лист
Чертеж проекта планировки территории М1:2000				П	1
				Листов	20
				ООО «Центр Универсалпроект» г. Воронеж, 2019 г.	

Шкала: 1:1000
 Согласовано:
 Лист № докум. 1
 Подпись и дата: 12.19
 Взам. инв. №: 12.19



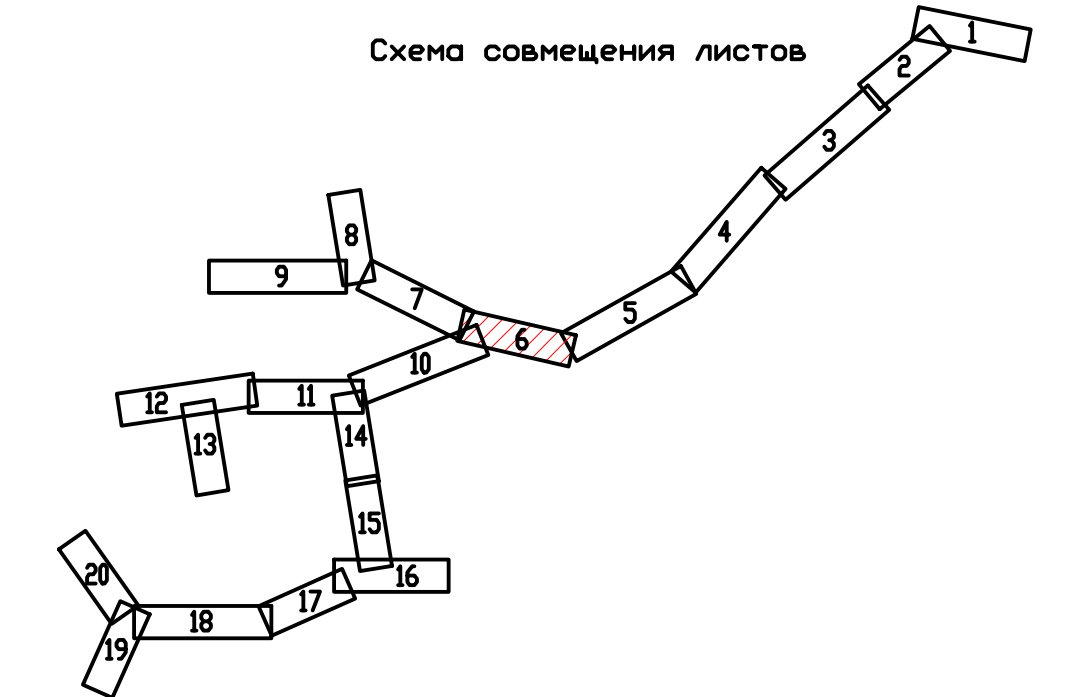

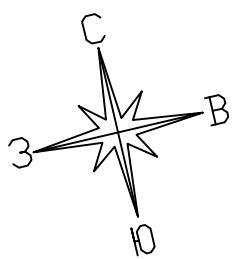
- граница зоны планируемого размещения линейного объекта
- граница территории, в отношении которой осуществляется подготовка проекта планировки
- проектируемый магистральный трубопровод
- характерная точка границы зоны планируемого размещения линейного объекта

				28/ВА-19-ППТ-ГЧ			
				«Строительство системы мелиорации с использованием дождевых машин кругового типа для земель сельскохозяйственного назначения ООО «ВОСТОК-АГРО» вблизи с. Старая Колитва, Россонского муниципального района, Воронежской области»			
Изм.	Коды	Лист N док.	Подпись	Дата	Проект планировки. Основная (утверждаемая) часть Чертеж проекта планировки территории М1:2000		
Разработ.	Босинская	12.19	<i>[Signature]</i>	12.19			
Проверил	Гаврилов	12.19	<i>[Signature]</i>	12.19			
Тип	Гаврилов	12.19	<i>[Signature]</i>	12.19			
Н. контр.	Анонсырева	12.19	<i>[Signature]</i>	12.19			
					Статус	Лист	Листов
					П	4	
					ООО «Центр Универсалпроект» г. Воронеж, 2019 г.		



- граница зоны планируемого размещения линейного объекта
- граница территории, в отношении которой осуществляется подготовка проекта планировки
- проектируемый магистральный трубопровод
- характерная точка границы зоны планируемого размещения линейного объекта

				28/BA-19-ППТ-ГЧ			
				«Строительство системы мелиорации с использованием дождевых машин кругового типа для земель сельскохозяйственного назначения ООО «ВОСТОК-АГРО» вблизи с. Сторя Колитво, Россонского муниципального района, Воронежской области»			
Изм.	Коды	Лист N док.	Подпись	Дата	Проект планировки. Основная (утверждаемая) часть Чертеж проекта планировки территории М1:2000		
Разработ.	Борисинская	12.19	<i>[Signature]</i>	12.19			
Проверил	Гаврилов	12.19	<i>[Signature]</i>	12.19			
ТИП	Гаврилов	12.19	<i>[Signature]</i>	12.19			
Н. контр.	Анонсырева	12.19	<i>[Signature]</i>	12.19			
					Стация	Лист	Листов
					П	5	
					ООО «Центр Универсалпроект» г. Воронеж, 2019 г.		



- граница зоны планируемого размещения линейного объекта
- граница территории, в отношении которой осуществляется подготовка проекта планировки
- проектируемый магистральный трубопровод
- характерная точка границы зоны планируемого размещения линейного объекта

28/ВА-19-ППТ-ГЧ									
«Строительство системы мелиорации с использованием дождевых вод из кругового типа для земель сельскохозяйственного назначения ООО «ВОСТОК-АГРО» вблизи с. Старая Колитва, Россосанского муниципального района, Воронежской области»									
Изм.	Кольч.	Лист	№ док.	Подпись	Дата	Проект планировки. Основная (затверждаемая) часть	Стация	Лист	Листов
Разработ.	Босинская			<i>[Signature]</i>	12.19		П	6	
Проверил	Гаврилов			<i>[Signature]</i>	12.19				
ГИП	Гаврилов			<i>[Signature]</i>	12.19				
Н. контр.	Афанасьева			<i>[Signature]</i>	12.19	Чертеж проекта планировки территории, М1:2000		ООО «Центр Универсалпроект» г. Воронеж, 2019 г.	

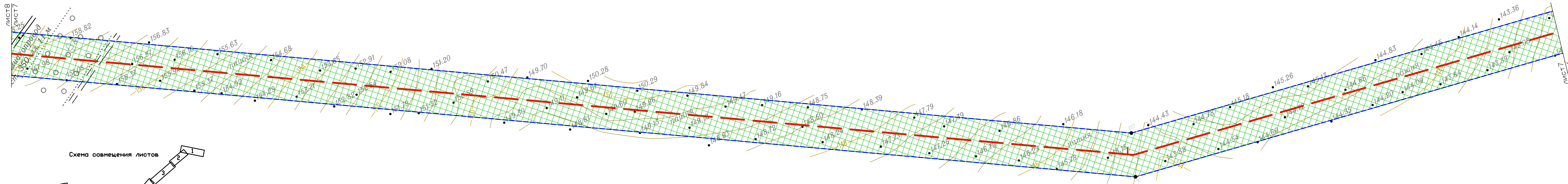
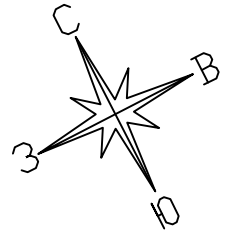
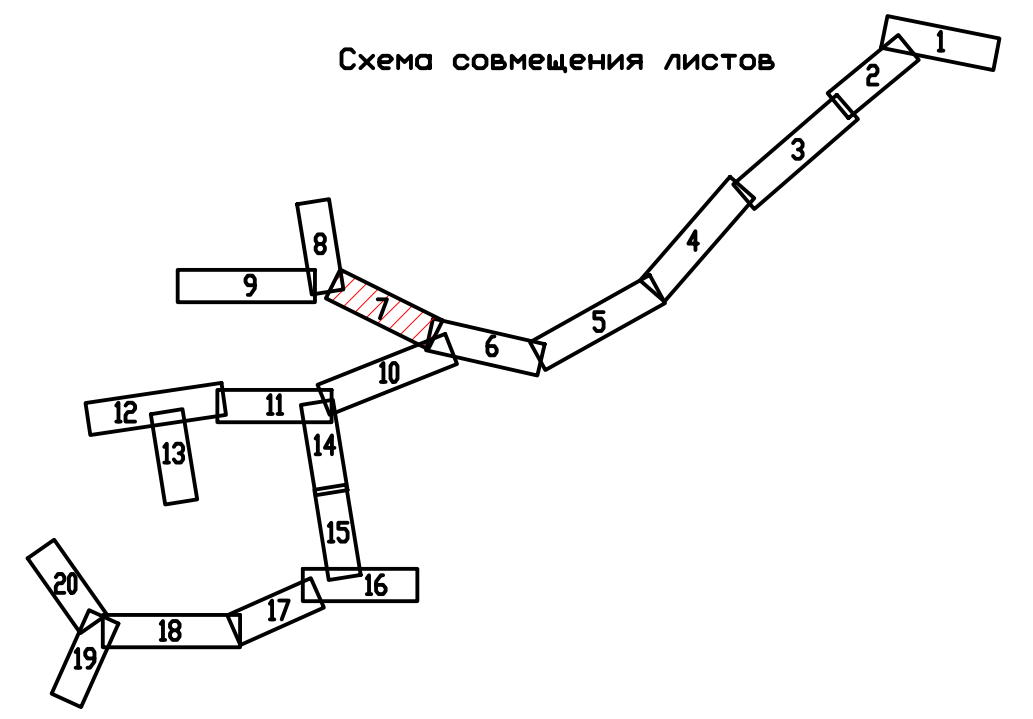






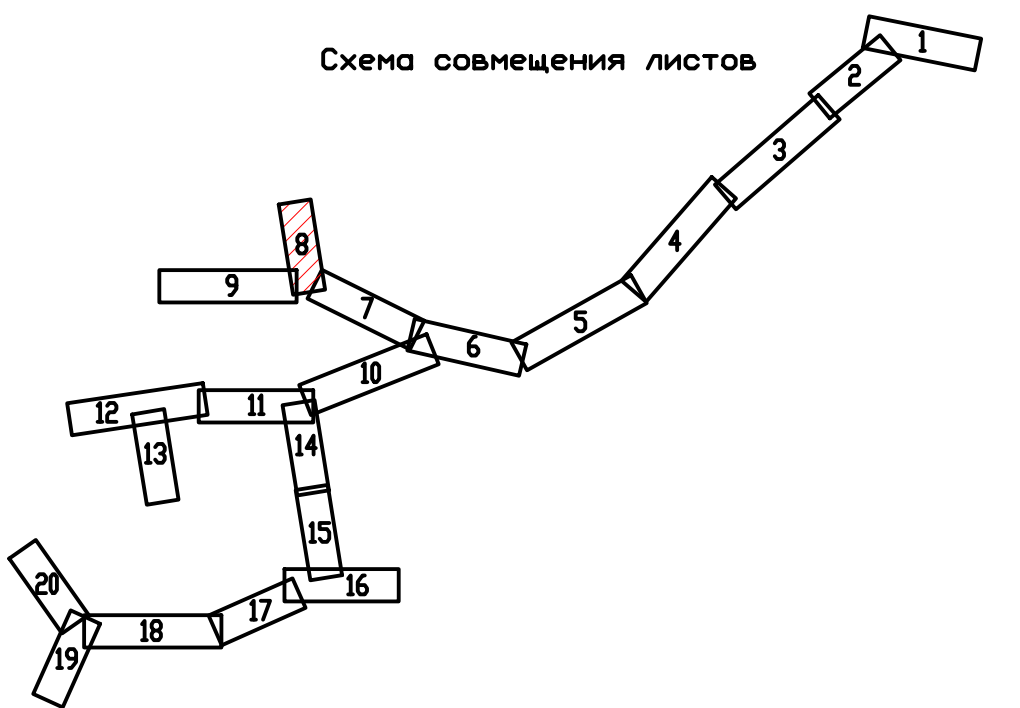
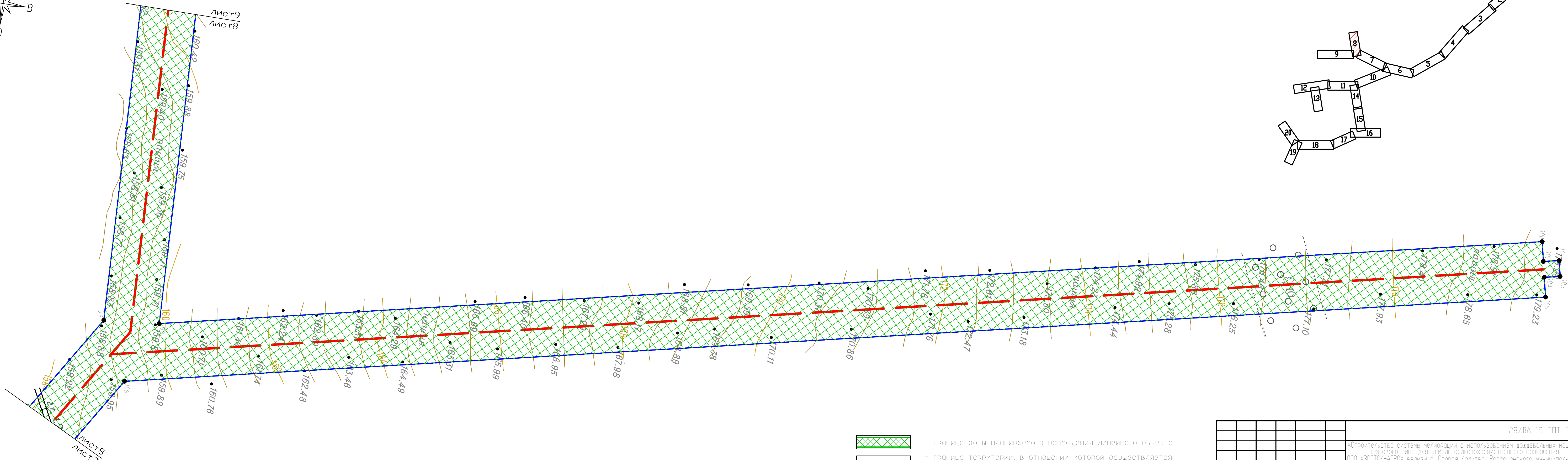
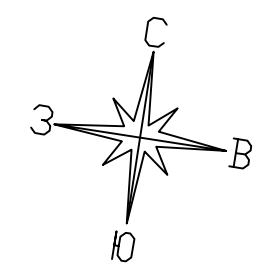
Схема совмещения листов

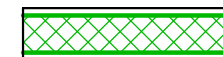





-  - граница зоны планируемого размещения линейного объекта
-  - граница территории, в отношении которой осуществляется подготовка проекта планировки
-  - проектируемый магистральный трубопровод
-  - характерная точка границы зоны планируемого размещения линейного объекта

28/ВА-19-ППТ-ГЧ									
«Строительство системы мелиорации с использованием дождевых водных ресурсов для земель сельскохозяйственного назначения ООО «ВОСТОК-АГРО» вблизи с. Старая Колитва, Россосанского муниципального района, Воронежской области»									
Изм.	Коды	Лист	№ док.	Подпись	Дата	Проект планировки. Основная (утверждаемая) часть	Стация	Лист	Листов
Разработ.	Босинская			<i>[Signature]</i>	12.19		П	7	
Проверил	Гаврилов			<i>[Signature]</i>	12.19				
ГИП	Гаврилов			<i>[Signature]</i>	12.19				
Н. контр.	Афанасьева			<i>[Signature]</i>	12.19	Чертеж проекта планировки территории, М1:2000		ООО «Центр Универсалпроект» г. Воронеж, 2019 г.	

Шифр заказа



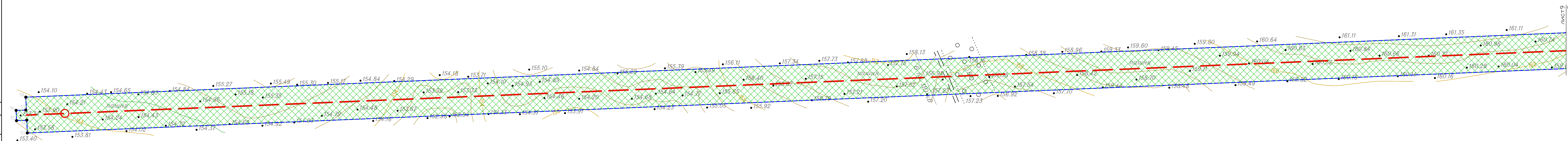
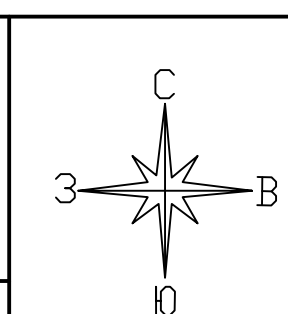
-  - граница зоны планируемого размещения линейного объекта
-  - граница территории, в отношении которой осуществляется подготовка проекта планировки
-  - проектируемый магистральный трубопровод
-  - характерная точка границы зоны планируемого размещения линейного объекта

						28/ВА-19-ППТ-ГЧ			
						«Строительство системы мелиорации с использованием дождевых машин кругового типа для земель сельскохозяйственного назначения ООО «ВОСТОК-АГРО» вблизи с. Старая Калитва, Россоновского муниципального района, Воронежской области»			
Изм.	Кол-во	Лист	№ док.	Подпись	Дата	Проект планировки. Основная (утверждаемая) часть	Стадия	Лист	Листов
Разработ.	Басинская			<i>Евд</i>	12.19		П	8	
Проверил	Гаврилов			<i>Гав</i>	12.19				
ГИП	Гаврилов			<i>Гав</i>	12.19				
Н. контр.	Афанасьева			<i>Афан</i>	12.19	Чертеж проекта планировки территории, М1:2000	ООО «Центр Универсалпроект» г. Воронеж, 2019 г.		

Согласовано

Подпись и дата

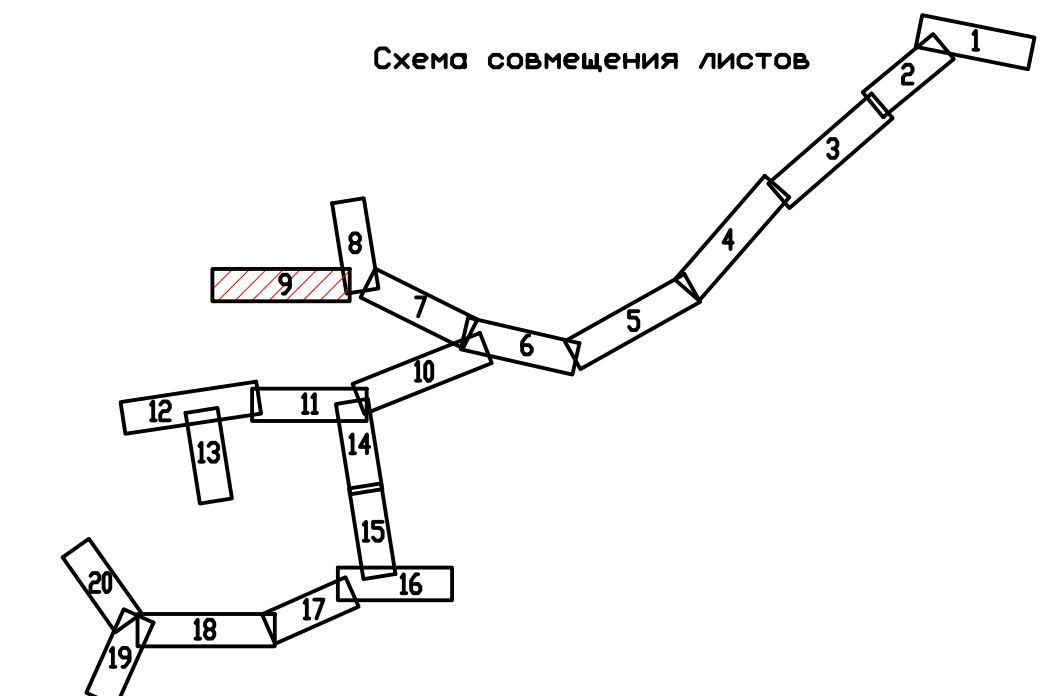
Этом. инв. №
Лин. № подл.


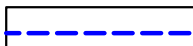




ЛИСТ 9

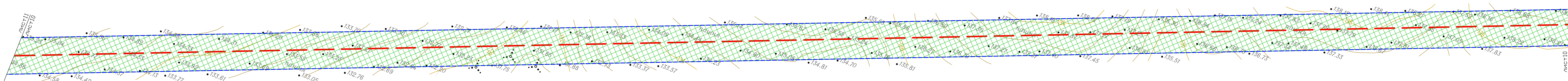
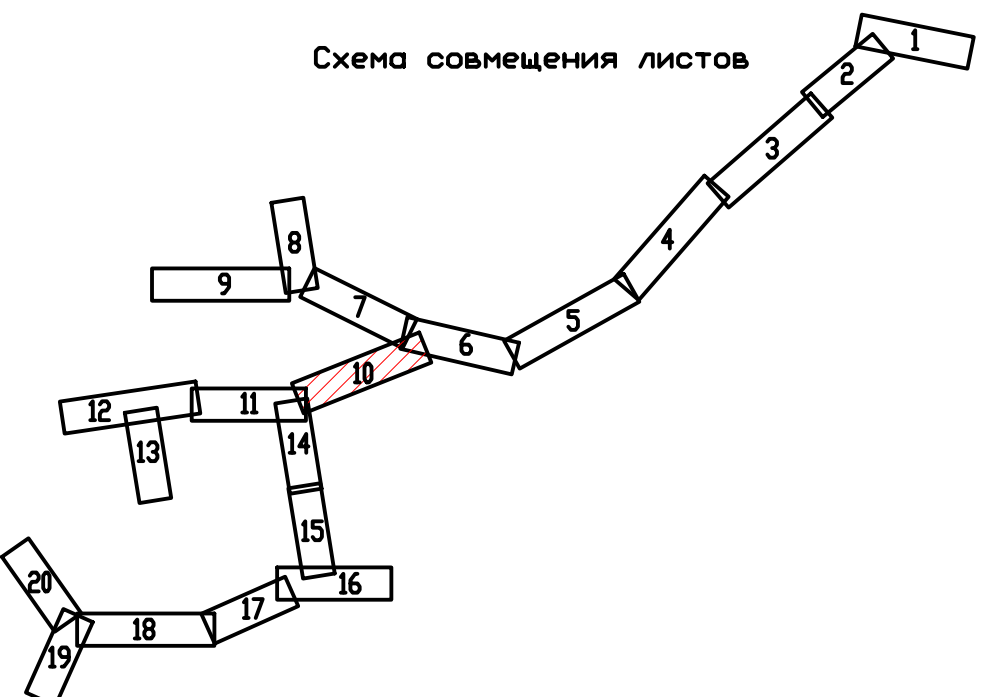
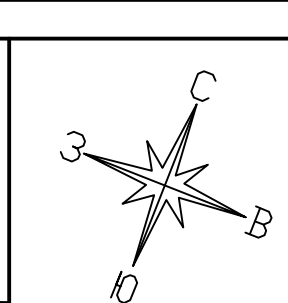
ЛИСТ 8


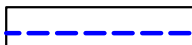


Схема совмещения листов



-  - граница зоны планируемого размещения линейного объекта
-  - граница территории, в отношении которой осуществляется подготовка проекта планировки
-  - проектируемый магистральный трубопровод
-  - характерная точка границы зоны планируемого размещения линейного объекта

					28/BA-19-ППТ-ГЧ		
					«Строительство системы мелиорации с использованием дождевой воды машин кругового типа для земель сельскохозяйственного назначения ООО «ВОСТОК-АГРО» вблизи с. Старая Колитва, Россонского муниципального района, Воронежской области»		
Изм.	Коды	Лист	№ док.	Подпись	Дата	Проект планировки. Основная (утверждаемая) часть	
				<i>С.В. Гаврилов</i>	12.19	П	9
Разработ.	Гаврилов			<i>С.В. Гаврилов</i>	12.19	Четверть проекта планировки территории М1:2000	
Тип	Гаврилов			<i>С.В. Гаврилов</i>	12.19	ООО «Центр УниверсалПроект» г. Воронеж, 2019 г.	
Н. контр.	Афанасьева			<i>С.В. Афанасьева</i>	12.19		



-  - граница зоны планируемого размещения линейного объекта
-  - граница территории, в отношении которой осуществляется подготовка проекта планировки
-  - проектируемый магистральный трубопровод
-  - характерная точка границы зоны планируемого размещения линейного объекта

						28/ВА-19-ППТ-ГЧ		
						«Строительство системы мелиорации с использованием дождевой воды кругового типа для земель сельскохозяйственного назначения ООО «ВОСТОК-АГРО» вблизи с. Старая Колитва, Россонского муниципального района, Воронежской области»		
Изм.	Коды	Лист N док.	Подпись	Дата	Проект планировки. Основная (утверждаемая) часть			
Разработ.	Босинская	22	<i>[Signature]</i>	12.19	Статус	Лист	Листов	
Проверил	Гаврилов	СВ	<i>[Signature]</i>	12.19	П	10		
Тип	Гаврилов	СВ	<i>[Signature]</i>	12.19	000Центр Универсалпроект			
Н. контр.	Анонсырева	СВ	<i>[Signature]</i>	12.19	г. Воронеж, 2019 г.			
						Чертеж проекта планировки территории М1:2000		

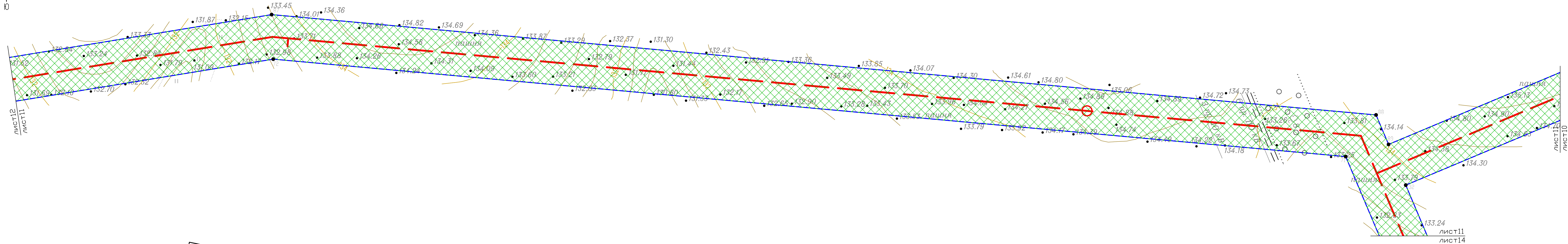
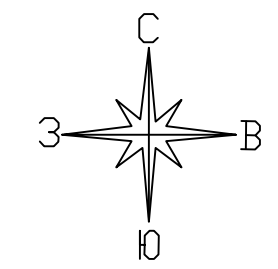
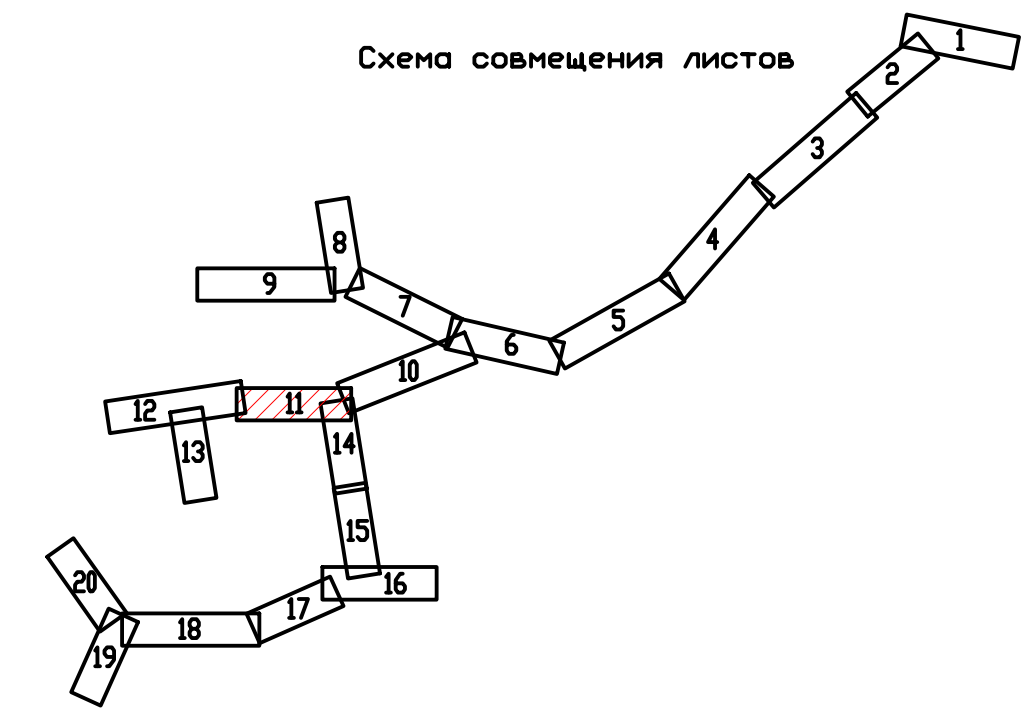
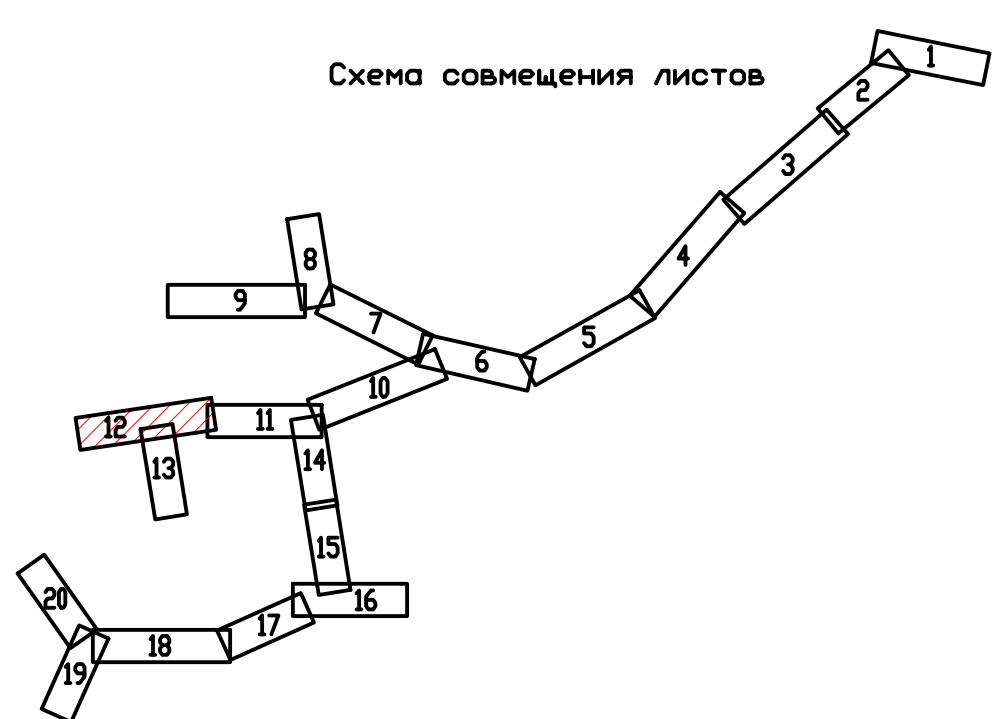
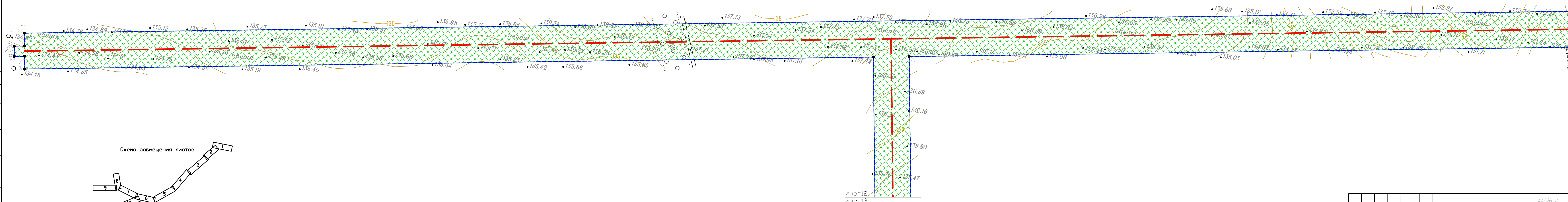
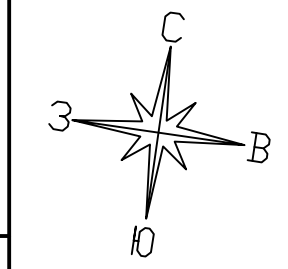


Схема совмещения листов



- граница зоны планируемого размещения линейного объекта
- граница территории, в отношении которой осуществляется подготовка проекта планировки
- проектируемый магистральный трубопровод
- характерная точка границы зоны планируемого размещения линейного объекта

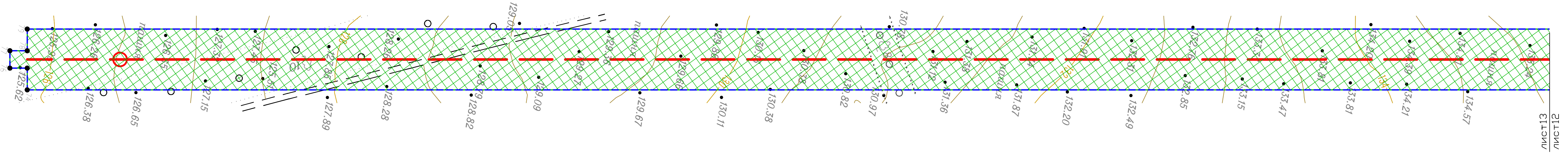
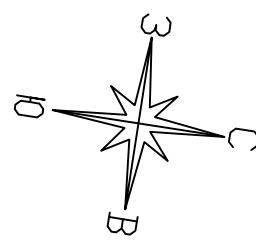
28/ВА-19-ППТ-ГЧ									
«Строительство системы мелиорации с использованием дождевых машин кругового типа для земель сельскохозяйственного назначения ООО «ВОСТОК-АГРО» вблизи с. Старая Колитва, Россосанского муниципального района, Воронежской области»									
Изм.	Кольч.	Лист	№ док.	Подпись	Дата	Проект планировки. Основная (утверждаемая) часть	Стадия	Лист	Листов
Разработ.	Босинская			<i>[Signature]</i>	12.19		П	11	
Проверил	Гаврилов			<i>[Signature]</i>	12.19				
ГИП	Гаврилов			<i>[Signature]</i>	12.19				
Н. контр.	Афанасьева			<i>[Signature]</i>	12.19	Чертеж проекта планировки территории, М1:2000			
							ООО «Центр Универсалпроект» г. Воронеж, 2019 г.		



- граница зоны планируемого размещения линейного объекта
- граница территории, в отношении которой осуществляется подготовка проекта планировки
- проектируемый магистральный трубопровод
- характерная точка границы зоны планируемого размещения линейного объекта

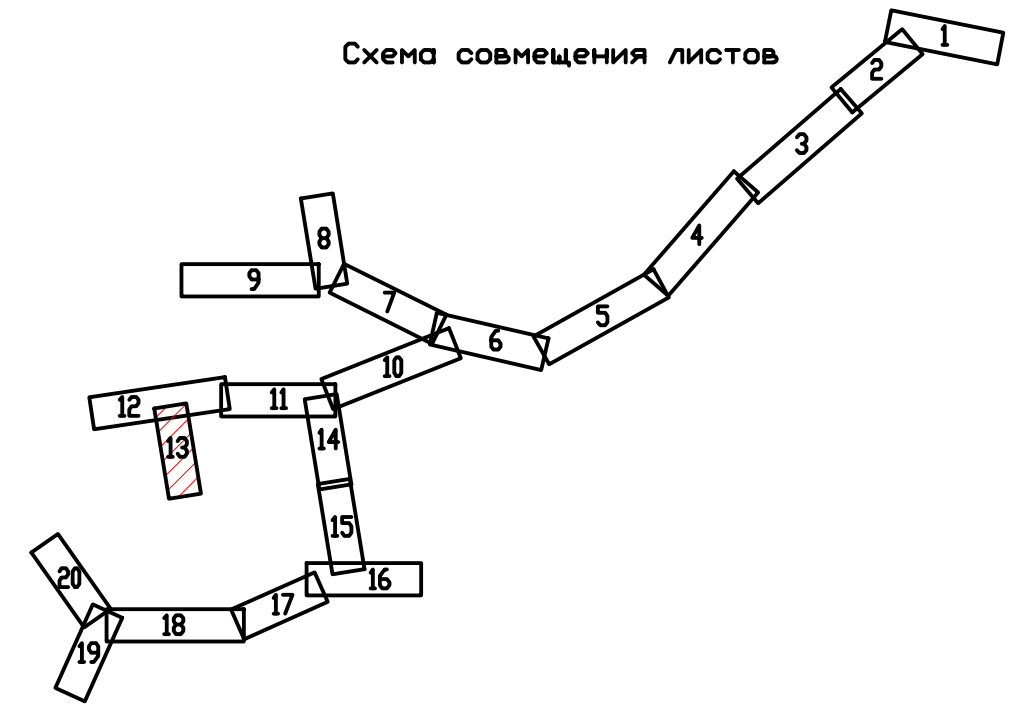
						28/ВА-19-ППТ-ГЧ			
						«Строительство системы мелиорации с использованием дождевых машин кругового типа для земель сельскохозяйственного назначения ООО «ВОСТОК-АГРО» вблизи с. Старая Колитва, Россонского муниципального района, Воронежской области»			
Изм.	Коды	Лист	№ док.	Подпись	Дата	Проект планировки. Основная (утверждаемая) часть	Статус	Лист	Листов
Разработ.	Басинская	22	219	<i>[Signature]</i>	2.19		П	12	
Проверил	Гаврилов	С.В.	2.19	<i>[Signature]</i>	2.19				
Н. контр.	Анонсырева	С.В.	2.19	<i>[Signature]</i>	2.19	Чертеж проекта планировки территории М1:2000	ООО «Центр Универсалпроект» г. Воронеж, 2019 г.		

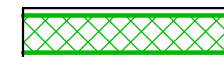



Шифр заказа



ЭТЛСИЛ
ЭТЛСИЛ

Схема совмещения листов



-  - граница зоны планируемого размещения линейного объекта
-  - граница территории, в отношении которой осуществляется подготовка проекта планировки
-  - проектируемый магистральный трубопровод
-  - характерная точка границы зоны планируемого размещения линейного объекта

						28/ВА-19-ППТ-ГЧ			
						«Строительство системы мелиорации с использованием дождевых машин кругового типа для земель сельскохозяйственного назначения ООО «ВОСТОК-АГРО» вблизи с. Старая Калитва, Россошанского муниципального района, Воронежской области»			
Изм.	Кол-во	Лист	№ док.	Подпись	Дата	Проект планировки. Основная (утверждаемая) часть	Стадия	Лист	Листов
Разработ.	Басинская			<i>Евд</i>	12.19		П	13	
Проверил	Гаврилов			<i>ГГ</i>	12.19				
ГИП	Гаврилов			<i>ГГ</i>	12.19				
Н. контр.	Афанасьева			<i>АФ</i>	12.19	Чертеж проекта планировки территории М1:2000	ООО «Центр Универсалпроект» г. Воронеж, 2019 г.		

Согласовано:

Подпись и дата

ЭЗЭМ. инв. №

Инв. № подл.

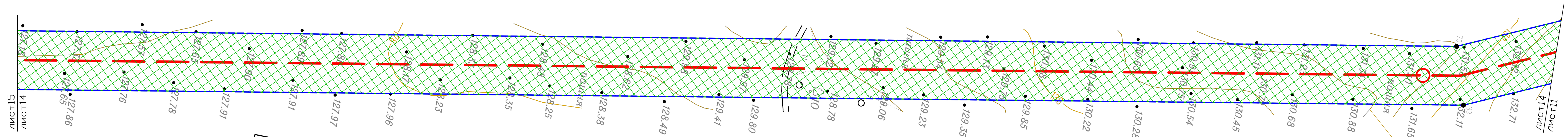
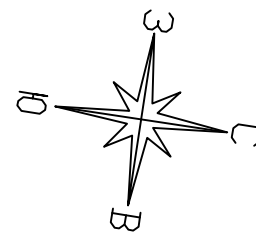
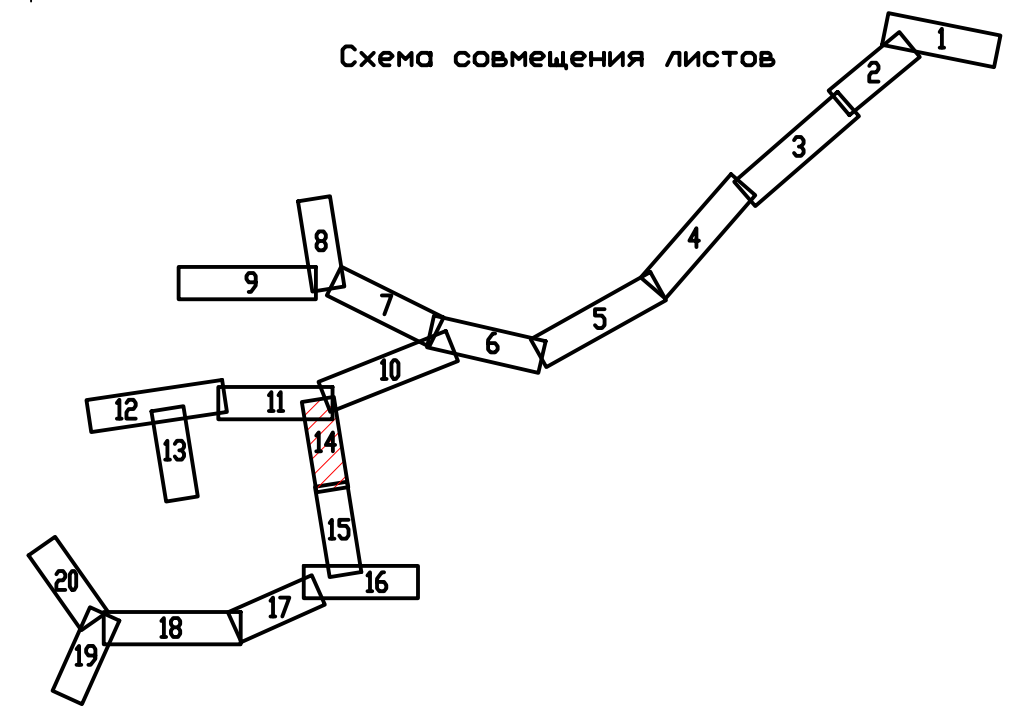


Схема совмещения листов



- граница зоны планируемого размещения линейного объекта
- граница территории, в отношении которой осуществляется подготовка проекта планировки
- проектируемый магистральный трубопровод
- характерная точка границы зоны планируемого размещения линейного объекта

						28/ВА-19-ППТ-ГЧ			
						«Строительство системы мелиорации с использованием дождевых машин кругового типа для земель сельскохозяйственного назначения ООО «ВОСТОК-АГРО» вблизи с. Старая Калитва, Россошанского муниципального района, Воронежской области»			
Изм.	Кол-во	Лист	№ док	Подпись	Дата	Проект планировки. Основная (утверждаемая) часть	Стадия	Лист	Листов
Разработ.	Басинская			<i>Евд</i>	12.19		П	14	
Проверил	Гаврилов			<i>ГГ</i>	12.19				
ГИП	Гаврилов			<i>ГГ</i>	12.19	Чертеж проекта планировки территории, М1:2000	ООО «Центр Универсалпроект» г. Воронеж, 2019 г.		
Н. контр.	Афанасьева			<i>АА</i>	12.19				

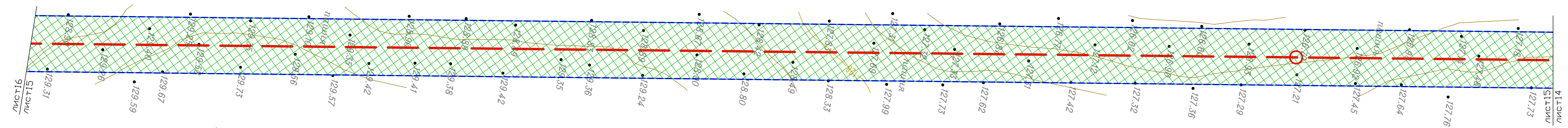

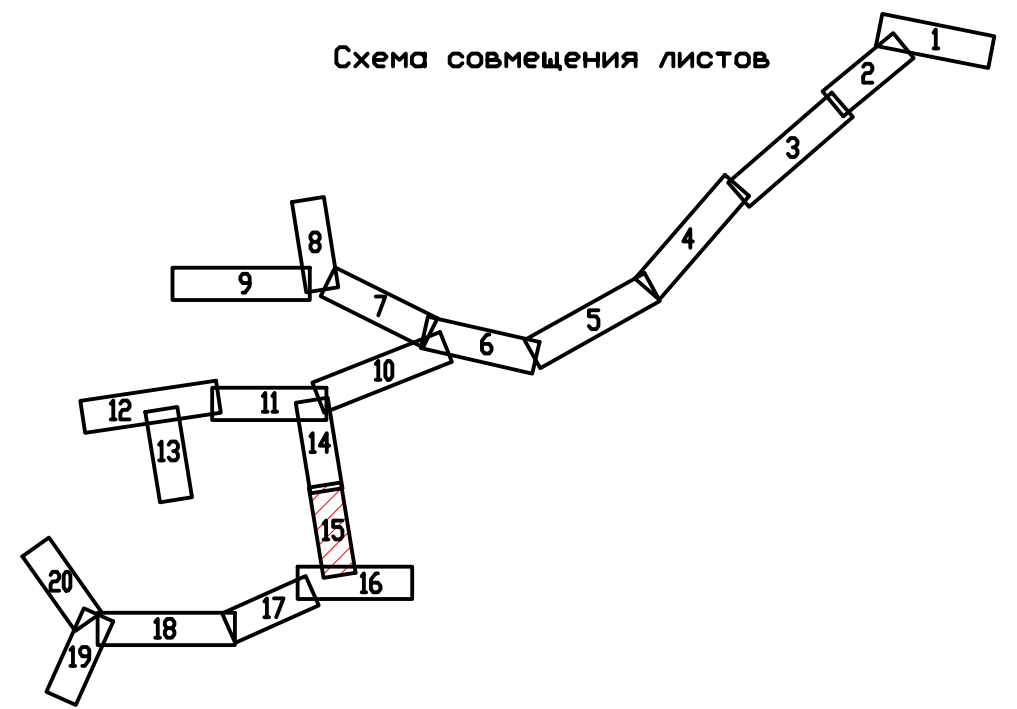
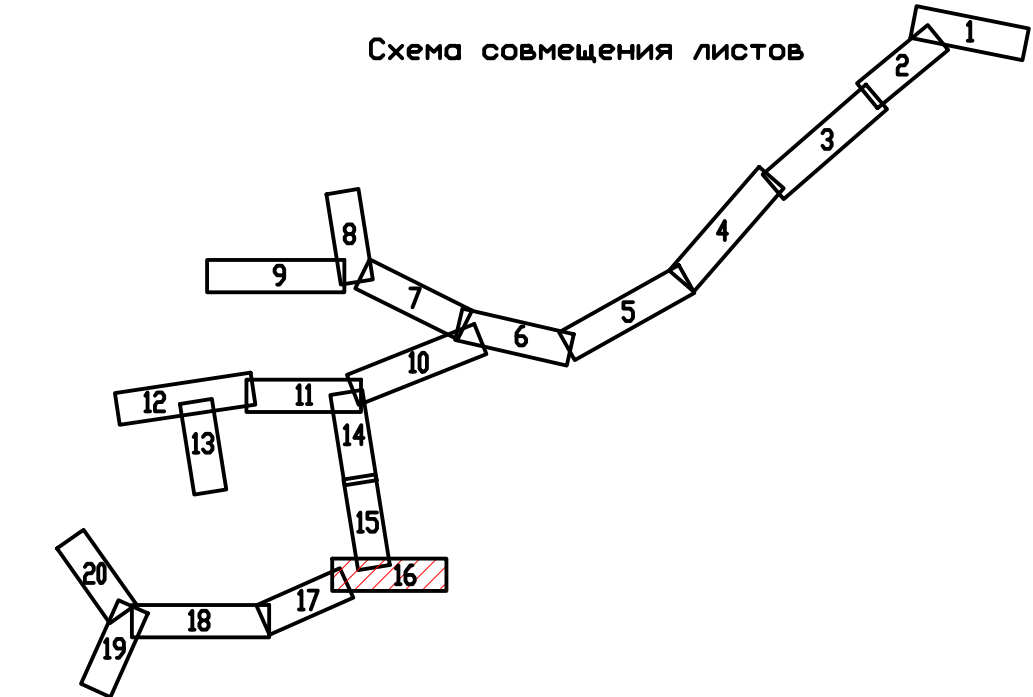
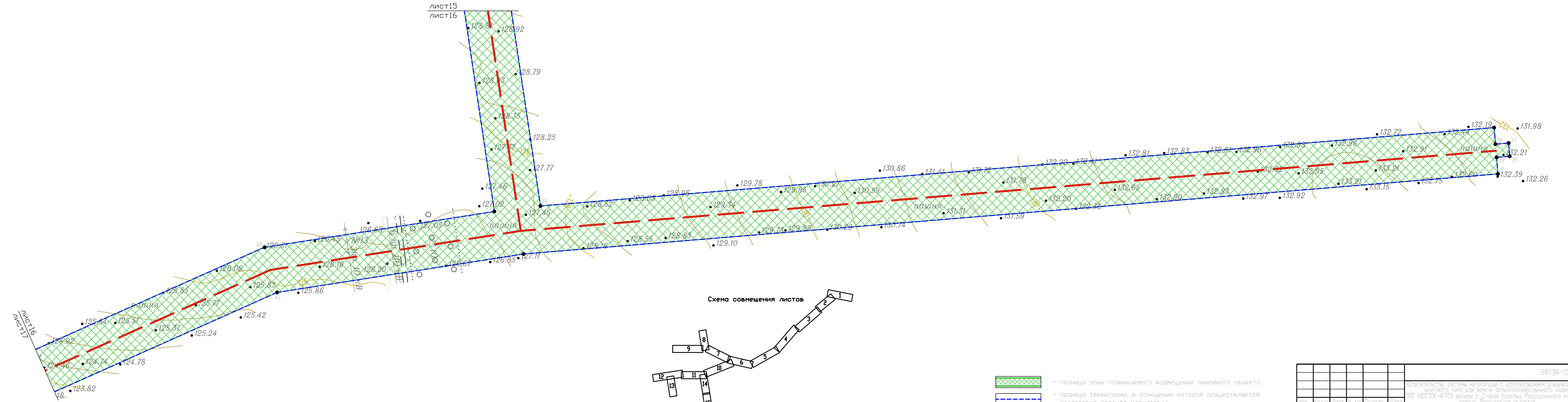
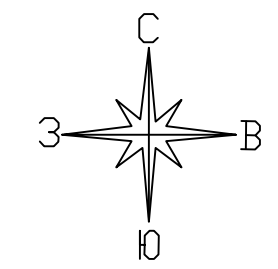


Схема совмещения листов



- граница зоны планируемого размещения линейного объекта
- граница территории, в отношении которой осуществляется подготовка проекта планировки
- проектируемый магистральный трубопровод
- характерная точка границы зоны планируемого размещения линейного объекта

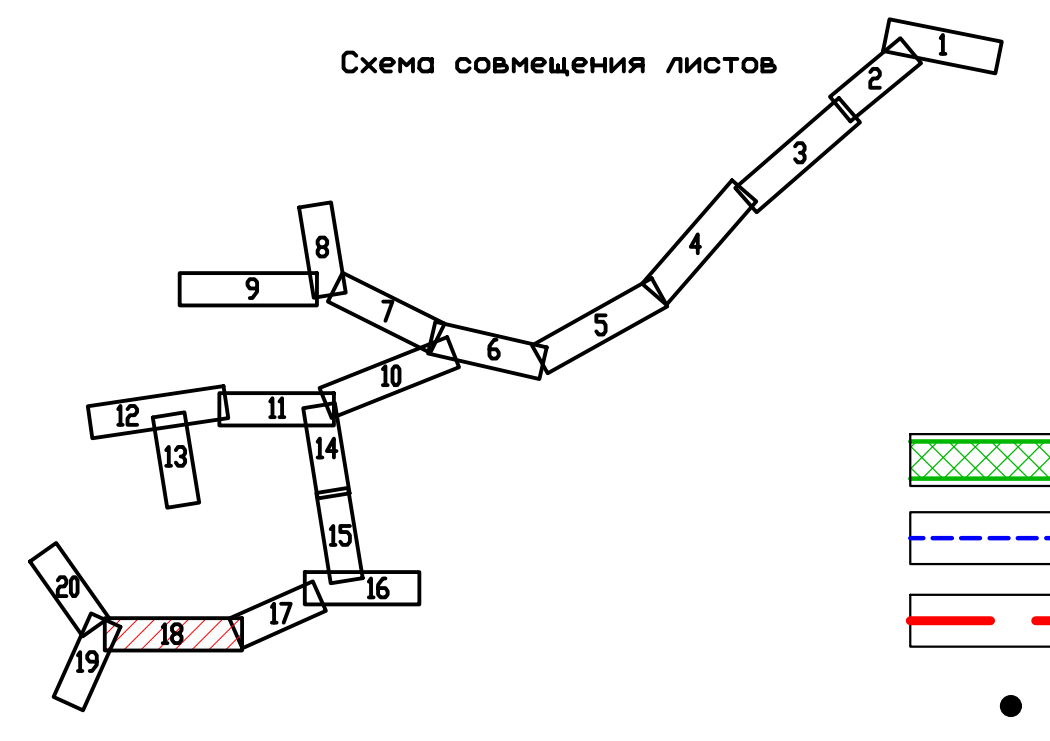
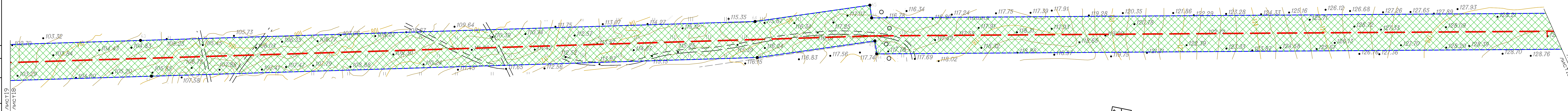
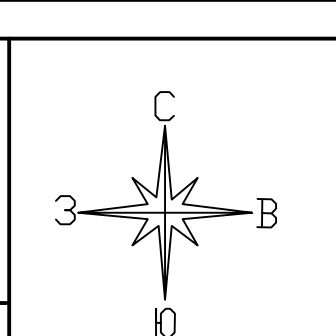
						28/ВА-19-ППТ-ГЧ			
						«Строительство системы мелиорации с использованием дождевальных машин кругового типа для земель сельскохозяйственного назначения ООО «ВОСТОК-АГРО» вблизи с. Старая Калитва, Россошанского муниципального района, Воронежской области»			
Изм.	Кол.уч.	Лист	№ док.	Подпись	Дата	Проект планировки. Основная (утверждаемая) часть	Стадия	Лист	Листов
Разработ.	Басинская			<i>Евд</i>	12.19		П	15	1
Проверил	Гаврилов			<i>Гав</i>	12.19				
ГИП	Гаврилов			<i>Гав</i>	12.19				
Н. контр.	Афанасьев			<i>Афан</i>	12.19	Чертеж проекта планировки территории, М1:2000	ООО «Центр Универсалпроект» г. Воронеж, 2019 г.		



- граница зоны планируемого размещения линейного объекта
- граница территории, в отношении которой осуществляется подготовка проекта планировки
- проектируемый магистральный трубопровод
- характерная точка границы зоны планируемого размещения линейного объекта

28/BA-19-ППТ-ГЧ									
«Строительство системы мелиорации с использованием дождевых машин кругового типа для земель сельскохозяйственного назначения ООО «ВОСТОК-АГРО» вблизи с. Старая Колитва, Россосанского муниципального района, Воронежской области»									
Изм.	Кольц.	Лист	№ док.	Подпись	Дата	Проект планировки. Основная (затверждаемая) часть	Стадия	Лист	Листов
Разработ.	Басинская			<i>[Signature]</i>	12.19		П	16	
Проверил	Гаврилов			<i>[Signature]</i>	12.19				
ГИП	Гаврилов			<i>[Signature]</i>	12.19				
Н. контр.	Афанасьева			<i>[Signature]</i>	12.19	Чертеж проекта планировки территории, М1:2000	ООО «Центр Универсалпроект» г. Воронеж, 2019 г.		

ШЕД-ЗАКАЗ
Согласовано:
Лист № 18
Лист № 19
Лист № 20



- граница зоны планируемого размещения линейного объекта
- граница территории, в отношении которой осуществляется подготовка проекта планировки
- проектируемый магистральный трубопровод
- характерная точка границы зоны планируемого размещения линейного объекта

					28/ВА-19-ППТ-ГЧ				
					«Строительство системы мелиорации с использованием дождевых машин кругового типа для земель сельскохозяйственного назначения ООО «ВОСТОК-АГРО» вблизи с. Старая Колитва, Россонского муниципального района, Воронежской области»				
Изм.	Коды	Лист	№ док.	Подпись	Дата	Проект планировки. Основная (утверждаемая) часть	Стдия	Лист	Листов
Разработ.	Босинская	20		<i>[Signature]</i>	12.19		П	18	
Проверил	Гаврилов	21		<i>[Signature]</i>	12.19				
Тип	Гаврилов	22		<i>[Signature]</i>	12.19	Чертеж проекта планировки территории М1:2000		ООО «Центр Универсалпроект» г. Воронеж, 2019 г.	
Н. контр.	Анонсыева	12		<i>[Signature]</i>	12.19				

Шифр заказа

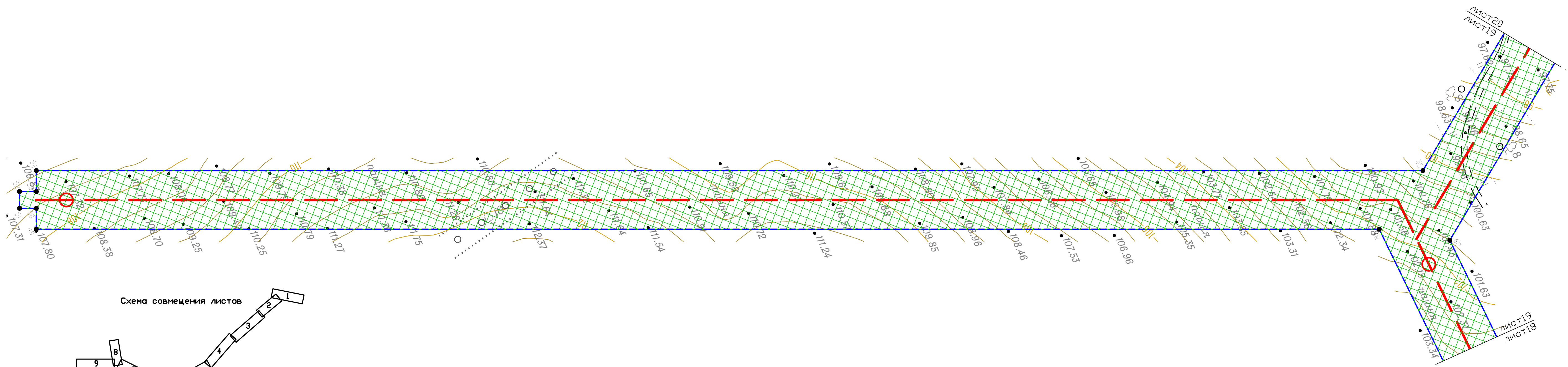
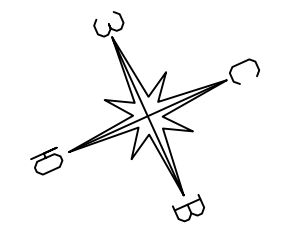
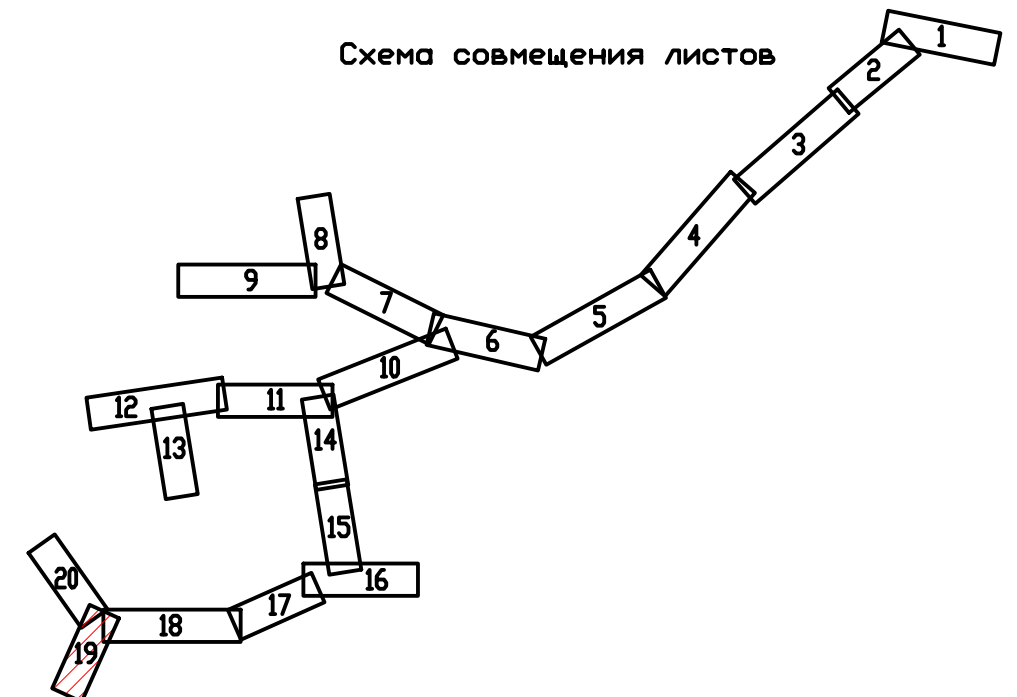






Схема совмещения листов



-  - граница зоны планируемого размещения линейного объекта
-  - граница территории, в отношении которой осуществляется подготовка проекта планировки
-  - проектируемый магистральный трубопровод
-  - характерная точка границы зоны планируемого размещения линейного объекта

						28/ВА-19-ППТ-ГЧ			
						«Строительство системы мелиорации с использованием дождевых машин кругового типа для земель сельскохозяйственного назначения ООО «ВОСТОК-АГРО» вблизи с. Старая Калитва, Россошанского муниципального района, Воронежской области»			
Изм.	Кол-во	Лист	№ док.	Подпись	Дата	Проект планировки. Основная (утверждаемая) часть	Стадия	Лист	Листов
Разработ.	Басинская			<i>[Signature]</i>	12.19		П	19	
Проверил	Гаврилов			<i>[Signature]</i>	12.19				
ГИП	Гаврилов			<i>[Signature]</i>	12.19	Чертеж проекта планировки территории, М1:2000	ООО «Центр Универсалпроект» г. Воронеж, 2019 г.		
Н. контр.	Афанасьева			<i>[Signature]</i>	12.19		формат А4x4		

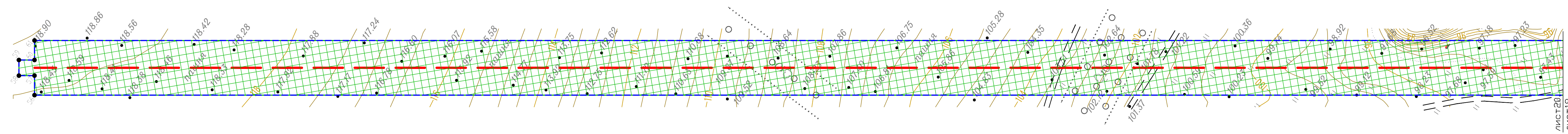

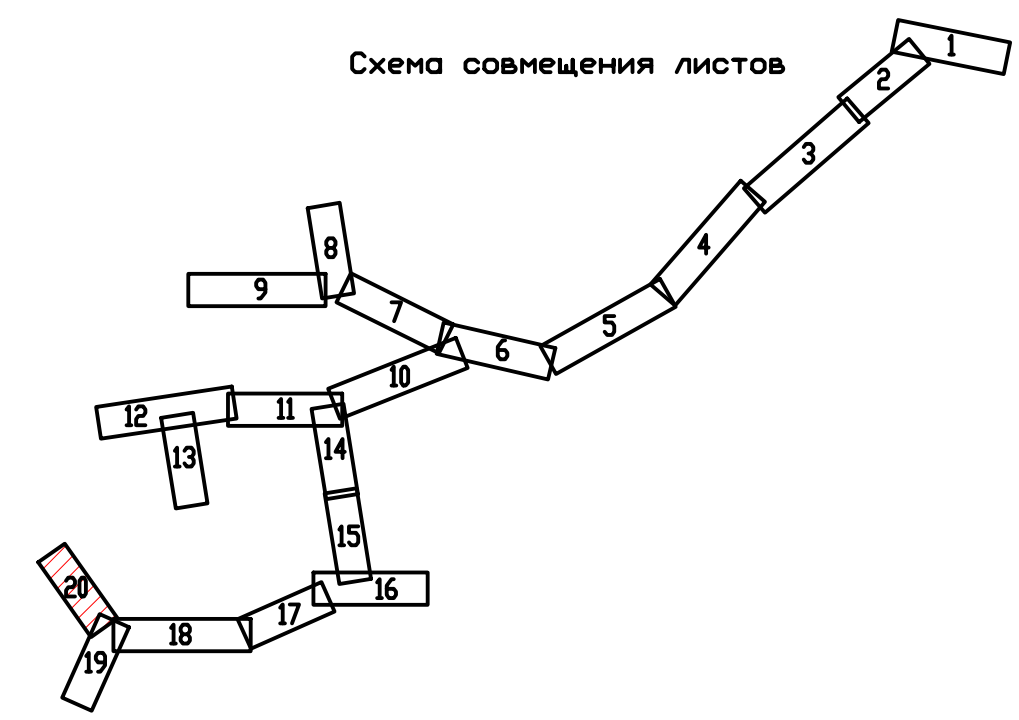
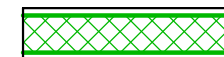





Схема совмещения листов



-  - граница зоны планируемого размещения линейного объекта
-  - граница территории, в отношении которой осуществляется подготовка проекта планировки
-  - проектируемый магистральный трубопровод
-  - характерная точка границы зоны планируемого размещения линейного объекта

						28/ВА-19-ППТ-ГЧ			
						«Строительство системы мелиорации с использованием дождевых машин кругового типа для земель сельскохозяйственного назначения ООО «ВОСТОК-АГРО» вблизи с. Старая Калитва, Россошанского муниципального района, Воронежской области»			
Изм.	Кол-во	Лист	№ док.	Подпись	Дата	Проект планировки. Основная (утверждаемая) часть	Стадия	Лист	Листов
Разработ.	Басинская			<i>Е.Б.</i>	12.19		П	20	
Проверил	Гаврилов			<i>Г.Г.</i>	12.19				
ГИП	Гаврилов			<i>Г.Г.</i>	12.19				
Н. контр.	Афанасьева			<i>А.А.</i>	12.19	Чертеж проекта планировки территории М1:2000	ООО «Центр Универсалпроект» г. Воронеж, 2019 г.		
						Формат А4x4			

ОСНОВНАЯ ЧАСТЬ ПРОЕКТА ПЛАНИРОВКИ ТЕРРИТОРИИ

Раздел 2

«Положение о размещении линейных объектов»

Инв. № подл.	Подпись и дата	Взам. инв. №							Лист
Изм.	Кол.уч.	Лист	№ докум.	Подпись	Дата	28/ВА-19-ППТ-ПЗ			

Линейный объект берет свое начало у реки Дон вблизи села Старая Калитва и в 1.5 км от с.Кулаковка Павловского муниципального района Воронежской области. На берегу реки устанавливается фундаментная площадка насосной станции с тремя насосными агрегатами. От насосной установки в западном направлении вода при помощи подземного магистрального трубопровода поступает во вторую насосную станцию (бустерную) повышения давления с двумя насосными агрегатами.

Далее предусматривается еще 2 промежуточных (бустерных) насосных станций повышения давления.

Магистральный трубопровод прокладывается протяженностью 20411 м в направлении полей орошения, подключая гидранты дождевальных машин (11шт.) фирмы «T-L irrigation». Полиэтиленовая оросительная сеть принята из труб ПНД ПЭ100 SDR17, SDR21, SDR26 по ГОСТ 18599-2001.

Территория, на которую разрабатывается проект планировки для строительства линейного объекта «Строительство системы мелиорации с использованием дождевальных машин кругового типа для земель сельскохозяйственного назначения ООО «ВОСТОК-АГРО» вблизи с. Старая Калитва, Россошанского муниципального района, Воронежской области» находится в границах Старокалитвенского сельского поселения Россошанского муниципального района Воронежской области.

Территория проектируемого участка для строительства подземного магистрального трубопровода в границах Елизаветовского Старокалитвенского сельского поселения Россошанского муниципального района Воронежской области расположена на землях сельскохозяйственного назначения. Красные линии на рассматриваемой территории генеральным планом не установлены и соответствуют фактическим границам жилой застройки.

5. Перечень координат характерных точек границ зон планируемого размещения линейного объекта.

Таблица 5.1

Обозначение характерных точек границ	Координаты	
	X	Y
1	350 723.65	1 361 750.59
2	350 741.74	1 361 718.91
3	350 739.86	1 361 606.16
4	350 725.74	1 361 580.10
5	350 718.51	1 361 523.00
6	350 721.72	1 361 485.40
7	350 747.74	1 361 414.85

Взам. инв. №	Подпись и дата	Инв. № подл.						Лист
			28/ВА-19-ППТ-ПЗ					
Изм.	Кол.уч.	Лист	№ докум.	Подпись	Дата			

8	350 758.54	1 361 349.40
9	350 819.26	1 361 264.65
10	350 890.17	1 361 290.99
11	350 919.90	1 361 225.39
12	350 929.70	1 361 203.78
13	350 966.84	1 361 121.83
14	350 967.14	1 361 113.56
15	350 948.89	1 361 037.73
16	350 939.81	1 361 003.90
17	350 869.06	1 360 941.52
18	350 635.64	1 360 904.19
19	350 653.13	1 360 802.35
20	349 881.12	1 360 071.23
21	349 575.22	1 359 831.55
22	349 321.66	1 359 239.40
23	349 217.56	1 359 102.86
24	348 849.25	1 358 937.85
25	348 642.16	1 358 790.60
26	348 475.82	1 358 622.00
27	348 375.60	1 358 331.18
28	348 202.83	1 358 004.35
29	347 972.14	1 357 692.90
30	348 094.04	1 357 024.28
31	348 094.04	1 357 024.28
32	347 485.28	1 355 573.53
33	347 413.36	1 355 603.97
34	345 855.59	1 355 837.06
35	345 902.81	1 356 412.38
36	345 892.84	1 356 413.20
37	345 893.49	1 356 421.17
38	345 885.52	1 356 421.83
39	345 884.87	1 356 413.85
40	345 874.90	1 356 414.67
41	345 826.65	1 355 826.80
42	345 803.48	1 355 678.16
43	345 428.24	1 354 836.93
44	345 424.60	1 354 296.78
45	345 434.68	1 354 295.35
46	345 421.79	1 354 204.28
47	345 407.26	1 353 730.99
48	345 401.73	1 353 550.87
49	344 816.65	1 353 288.54
50	344 820.74	1 353 279.42
51	344 813.44	1 353 276.15
52	344 816.71	1 353 268.85
53	344 824.01	1 353 272.12

Взам. инв. №	
Подпись и дата	
Инв. № подл.	

Изм.	Кол.уч.	Лист	№ докум.	Подпись	Дата

28/BA-19-ППТ-ПЗ

Лист

54	344 828.10	1 353 262.99
55	345 432.19	1 353 533.84
56	346 134.22	1 353 038.10
57	346 139.98	1 353 046.27
58	346 146.52	1 353 041.65
59	346 151.13	1 353 048.19
60	346 144.60	1 353 052.80
61	346 150.37	1 353 060.97
62	345 430.31	1 353 569.45
63	345 435.01	1 353 722.43
64	345 449.73	1 354 201.88
65	345 462.40	1 354 291.43
66	345 452.57	1 354 292.82
67	345 456.20	1 354 830.87
68	345 830.57	1 355 670.16
69	345 852.25	1 355 809.24
70	347 405.71	1 355 576.80
71	347 503.37	1 355 535.47
72	347 565.11	1 354 856.12
73	347 455.10	1 354 182.58
74	346 652.80	1 354 311.56
75	346 651.21	1 354 301.69
76	346 643.31	1 354 302.96
77	346 642.04	1 354 295.06
78	346 649.94	1 354 293.79
79	346 648.35	1 354 283.91
80	347 450.59	1 354 154.94
81	347 343.88	1 353 501.55
82	347 353.75	1 353 499.94
83	347 352.46	1 353 492.05
84	347 360.35	1 353 490.76
85	347 361.64	1 353 498.65
86	347 371.51	1 353 497.04
87	347 593.31	1 354 855.11
88	347 529.74	1 355 554.71
89	347 511.07	1 355 562.61
90	348 105.01	1 356 978.06
91	348 218.22	1 356 357.08
92	348 633.96	1 355 682.88
93	348 576.97	1 354 322.92
94	348 586.96	1 354 322.50
95	348 586.62	1 354 314.51
96	348 594.62	1 354 314.17
97	348 594.95	1 354 322.16
98	348 604.94	1 354 321.74
99	348 661.86	1 355 680.07

Взам. инв. №	
Подпись и дата	
Инв. № подл.	

Изм.	Кол.уч.	Лист	№ докум.	Подпись	Дата

28/BA-19-ППТ-ПЗ

Лист

100	349 343.76	1 355 528.64
101	349 345.93	1 355 538.40
102	349 353.74	1 355 536.67
103	349 355.47	1 355 544.48
104	349 347.66	1 355 546.21
105	349 349.83	1 355 555.97
106	348 649.16	1 355 711.57
107	348 244.82	1 356 367.29
108	348 124.10	1 357 029.43
109	348 126.56	1 357 029.88
110	348 007.17	1 357 684.75
111	348 230.83	1 357 986.72
112	348 405.96	1 358 318.02
113	348 504.58	1 358 604.16
114	348 663.63	1 358 765.38
115	348 865.72	1 358 909.07
116	349 238.71	1 359 076.17
117	349 350.39	1 359 222.65
118	349 602.23	1 359 810.79
119	349 902.69	1 360 046.20
120	350 688.64	1 360 790.53
121	350 673.81	1 360 876.87
122	350 883.71	1 360 910.44
123	350 969.09	1 360 985.73
124	350 980.87	1 361 029.59
125	351 000.28	1 361 110.23
126	350 999.59	1 361 129.52
127	350 959.76	1 361 217.40
128	350 949.96	1 361 239.02
129	350 908.83	1 361 329.76
130	350 877.37	1 361 325.28
131	350 873.98	1 361 320.18
132	350 831.40	1 361 304.36
133	350 789.85	1 361 362.36
134	350 779.79	1 361 423.33
135	350 754.22	1 361 492.64
136	350 751.68	1 361 522.32
137	350 757.70	1 361 569.82
138	350 772.72	1 361 597.54
139	350 774.89	1 361 727.41
140	350 752.31	1 361 766.94
1	350 723.65	1 361 750.59

6. Информация о необходимости осуществления мероприятий по защите сохраняемых объектов капитального строительства.

Взам. инв. №	
Подпись и дата	
Инв. № подл.	

Изм.	Кол.уч.	Лист	№ докум.	Подпись	Дата	28/ВА-19-ППТ-ПЗ	Лист

8. Мероприятия по защите территории от чрезвычайных ситуаций природного и техногенного характера, в том числе по обеспечению пожарной безопасности и гражданской обороне.

Поскольку проектируемая система орошения не относится к объектам использования атомной энергии, опасным производственным объектам, определяемым в соответствии с законодательством Российской Федерации, особо опасным, технически сложным, уникальным объектам, объектам обороны и безопасности, и на основании части 14 ст. 48 Градостроительного кодекса Российской Федерации и п. 32. б.1) Положения о составе разделов проектной документации и требованиях к их содержанию, утвержденного Постановлением Правительства Российской Федерации от 16.02.2008 Г № 87 (в актуальной редакции), перечень мероприятий по гражданской обороне, мероприятий по предупреждению чрезвычайных ситуаций природного и техногенного характера в составе данного проекта не разрабатывается.

9. Охранная зона.

Зона санитарной охраны устанавливается для водопроводов питьевого назначения. Так как проектируемый магистральный трубопровод технического назначения для орошения полей сельскохозяйственных угодий – зона санитарной охраны не устанавливается.

Инв. № подл.	Подпись и дата	Взам. инв. №							28/ВА-19-ППТ-ПЗ	Лист
			Изм.	Кол.уч.	Лист	№ докум.	Подпись	Дата		